



CLASSIQUES  
GARNIER

Édition de CHATZIS (Konstantinos), MONTEL (Nathalie), PICON (Antoine),  
« Annexe II. Cartes des canaux et chemins de fer, déjà construits ou à l'état de  
projet, mentionnés dans les *Vues politiques et pratiques sur les travaux publics de  
France* (conçues par les éditeurs) », *Vues politiques et pratiques sur les travaux  
publics de France*, LAMÉ (Gabriel), CLAPEYRON (Émile), FLACHAT (Stéphane),  
FLACHAT (Eugène), p. 381-386

DOI : [10.48611/isbn.978-2-406-13119-9.p.0381](https://doi.org/10.48611/isbn.978-2-406-13119-9.p.0381)

*La diffusion ou la divulgation de ce document et de son contenu via Internet ou tout autre moyen de  
communication ne sont pas autorisées hormis dans un cadre privé.*

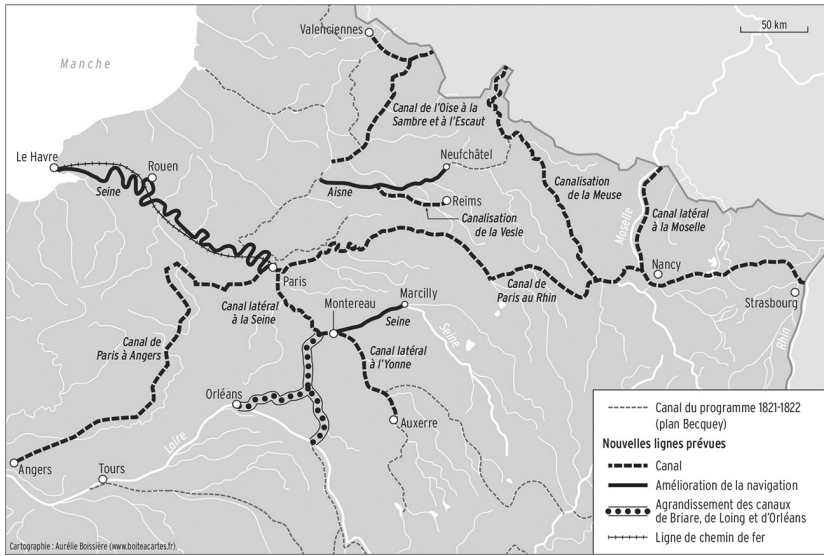
© 2022. Classiques Garnier, Paris.  
Reproduction et traduction, même partielles, interdites.  
Tous droits réservés pour tous les pays.

## ANNEXE II

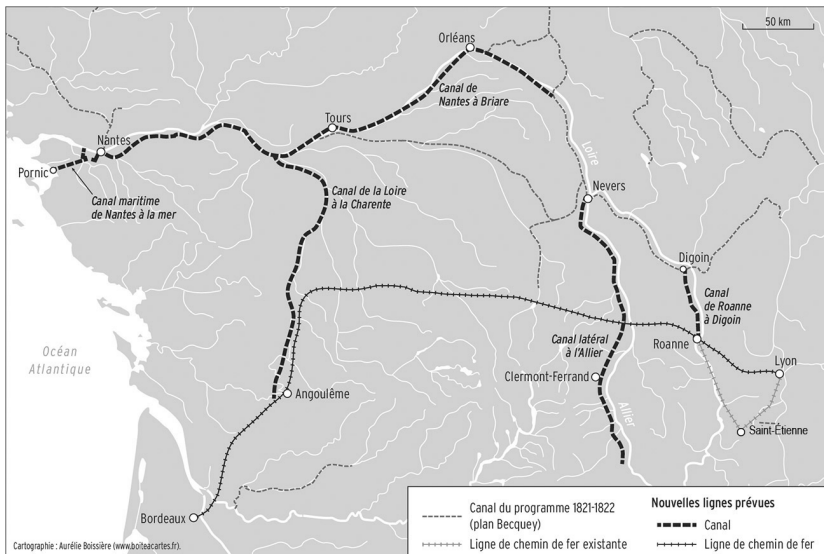
Cartes des canaux et chemins de fer, déjà construits  
ou à l'état de projet, mentionnés dans les  
*Vues politiques et pratiques sur les travaux publics de France*  
(conçues par les éditeurs)



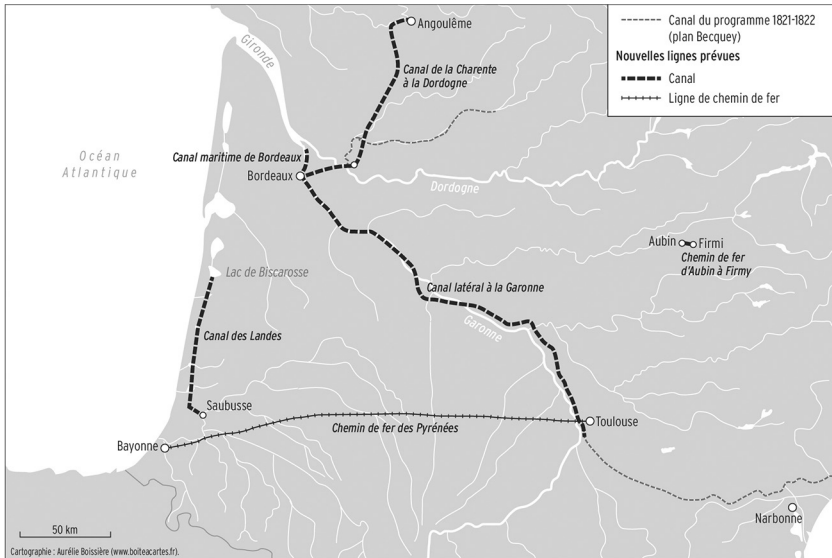
ILL. 1 – Carte du plan Beccuey. © Aurélie Boissière.



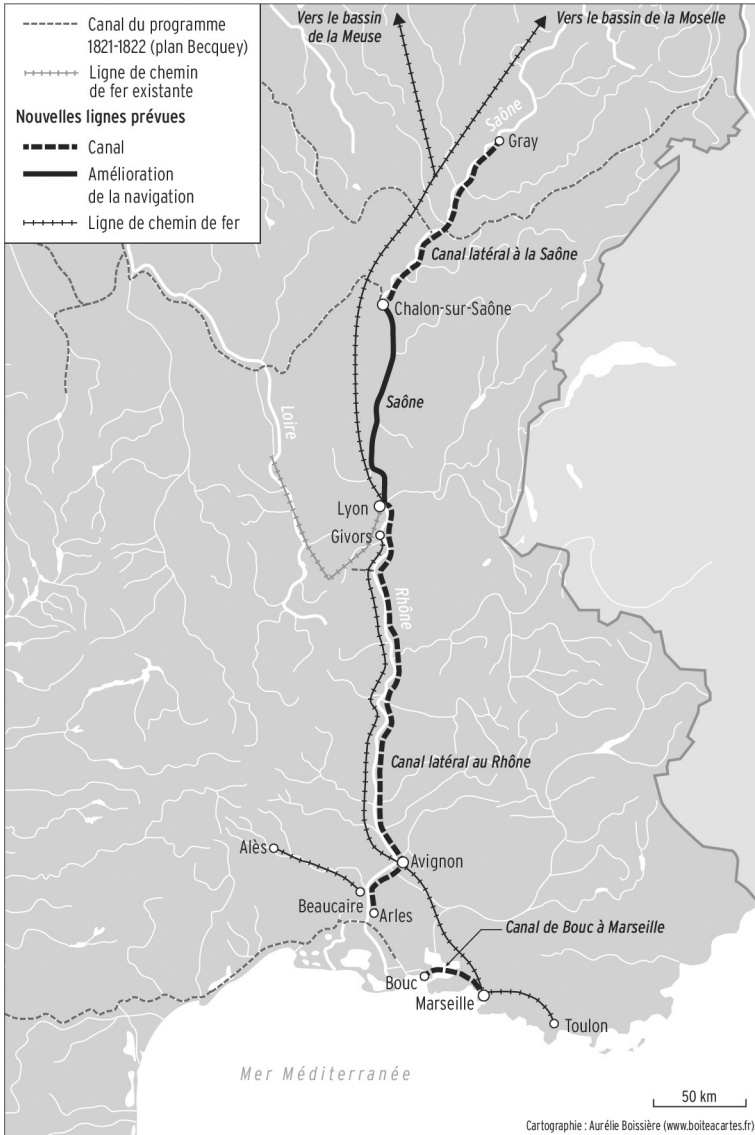
ILL. 2 – Carte du bassin de la Seine. © Aurélie Boissière.



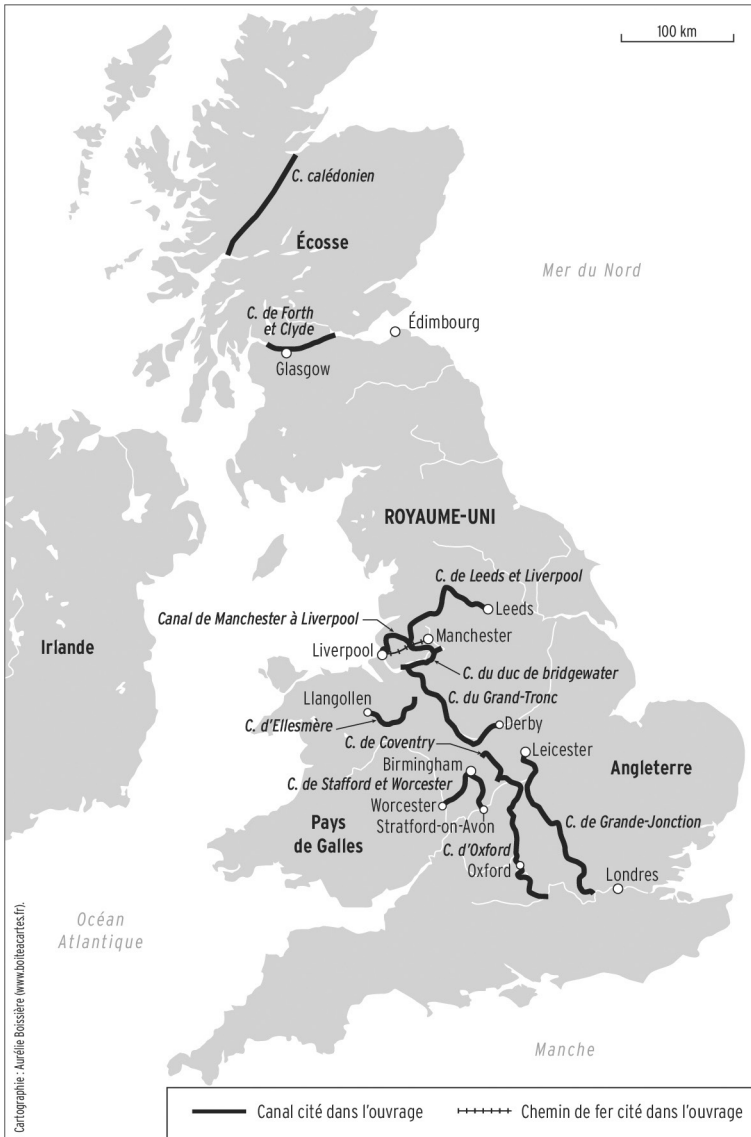
ILL. 3 – Carte du bassin de la Loire. © Aurélie Boissière.



ILL. 4 – Carte du bassin de la Gironde. © Aurélie Boissière.



ILL. 5 – Carte du bassin du Rhône. © Aurélie Boissière.



ILL. 6 – Carte des canaux et chemin de fer de Grande-Bretagne.

© Aurélie Boissière.